

036
SKÅRER VEST, DELOMRÅDE 3A, 3B, 4 OG 10
BESTEMMELSER TIL DETALJREGULERINGSPLAN – PRIVAT

§ 1

Avgrensning

Det regulerte området er vist med reguleringsgrense på plankart datert 23.08.2017.

§ 2

Formål

Området reguleres til:

Bebyggelse og anlegg

- Bolig (felt B1, B2, B3, B4, B5, B6)
- Kombinert bebyggelse og anleggsformål – bolig / offentlig eller privat tjenesteyting (barnehage). (Felt B4/T)
- Kombinert bebyggelse og anleggsformål – bolig/forretning (detaljhandel) / kontor/ offentlig eller privat tjenesteyting/bevertning (felt C1/T, C2/T, C3/T)

Samferdselsanlegg og teknisk infrastruktur

- Gatetun/ gågate (o_Gatetun)
- Gang- og sykkelvei (o_GS1)
- Fortau o_fortau

Område for grønnstruktur

- Park (o_Park)

§ 3 Fellesbestemmelser

§ 3.1 Dokumentasjonskrav

Sammen med rammesøknad skal det sendes inn en overordnet plan for organisering av anleggstrafikk i anleggsperioden. Anleggstrafikk skal adskilles fra beboertrafikk og gående/syklende med mindre det er til hinder for oppfyllelse av planens rekkefølgekrav. Det skal legges vekt på å minimere ulemper for naboer i og ved planområdet.

§ 3.2 Plassering og høyder

Der byggegrense ikke er vist, er byggegrense lik formålsgrense.

Takoppbygg tillates i inntil 3m høyde over maksimal kotehøyde med en maksimal utstrekning på 20% av den samlede takflate. Der det er behov for heis opp til tak kan denne delen av takoppbygget tillates i inntil 4m høyde over maksimal kotehøyde. Takoppbygg for heis- og trappehus tillates etablert i fasadeliv.

Rekkverk for takterrasse tillates over maks kotehøyde forutsatt at dette trekkes tilbake tilsvarende rekkverkets høyde fra byggets hovedvolum. Rekkverk for inntrukket toppetasje tillates i fasadeliv. Det tillates etablert vind- og solavskjermingstiltak på takterrasser. Tiltakene kan maksimalt bygge 3,0 meter over maks. tillatt høyde og skal trekkes tilsvarende høyden inn fra gesims.

Balkonger, karnapper og andre mindre bygningselementer, tillates kraget ut over byggegrenser og formålsgrenser til felles grøntanlegg, offentlig park – Järvenpääparken og offentlig trafikkområde – Emaljeplassen, med en dybde på maksimalt 2,5 meter. Balkonger,

karnapper og andre mindre bygningselementer, tillates kraget ut over byggegrenser og formålsgrenser over offentlig trafikkområde – kjørevei og fortau, med en dybde på maksimalt 0,8 meter. Der elementer krager ut over offentlige arealer må det sikres en fri høyde på minimum 4 meter fra bakkeplan/terreng.

Utenfor byggegrenser innenfor planområdet tillates det etablert forhager tilhørende boliger i 1. etasje med tilhørende hekker og murer, nødvendige trapper/ramper, overbygginger for sykkel/barnevognparkering, tekniske anlegg, anlegg for renovasjon og overvannshåndtering, og forstøtningsmurer på inntil 1,5 meter.

Parkeringskjeller skal anlegges under terreng innenfor byggegrense for parkering under bakken angitt på reguleringskart. Det tillates ikke anlagt parkeringskjeller under offentlige arealer. Det tillates kulverter som forbinder parkeringskjellere i ulike kvartaler etablert under offentlig gang og sykkelvei. Plassering og utforming av kulverter skal godkjennes av rette veimyndighet.

For Felt B1, B2, B3, B4, B4/T, B5 og B6 gjelder:

Bebyggelse tillates i maks. 8 boligetasjer med mulighet for trapp-/ heishus og tekniske installasjoner på takflaten. Gjennomsnittlig etasjehøyde skal være 5 etasjer. Bebyggelsen innenfor hvert felt skal artikuleres i minst tre volumer. Det skal etableres minst to passasjer/ åpninger til hvert kvartal. En passasje skal orientere seg mot strøkgaten. En passasje/ åpning skal dimensjoneres for adkomst for utrykningskjøretøy til hvert kvartal. Passasjene skal etableres slik at gangtrafikk på tvers av og imellom kvartalene muliggjøres. Der to koter er angitt innenfor samme byggegrense skal bebyggelsen utføres som inntrukken toppetasje eller alternativt ha et etasjesprang. Inntil 80% av takflaten tillates etablert til høyeste regulerte kote. Bebyggelse i nordenden av o_GS1 skal utformes som et fondmotiv.

For delfeltene C1/T, C2/T og C3/T gjelder:

Bebyggelse tillates i maks. 9 boligetasjer med mulighet for trapp-/ heishus og tekniske installasjoner på takflaten. Gjennomsnittlig etasjehøyde skal være 7 etasjer. Bebyggelse skal terrasserer ned mot Järvenpääparken. Endelig plassering av høydelinjer for sprangene fastsettes i forbindelse med rammesøknad. Mot Rådmann Paulsens gate skal det være en sammenhengende bymessig fasade innen hvert felt. Det vesentlige av bebyggelsen langs Rådmann Paulsens gate skal ligge i byggegrense mot veien.

§ 3.3 Utnyttelse

Samlet tillatt bruksareal for delfeltene B1, B2, B3, B4, B4/T, B5 og B6 skal ikke overstige 53 000m².

Samlet tillatt bruksareal for delfeltene C1/T, C2/T og C3/T skal ikke overstige 32 000 m².

Arealer helt under terrengnivå for kjeller, parkering, ramper, transportarealer, tekniske rom, trafo, ventilasjonsanlegg, lager og boder, skal ikke medregnes i BRA m².

§ 3.4 Bruk

Forretning tillates kun på bakkeplan mot Garchinggata, Rådmann Paulsens gate og Emaljeplassen.

Beverting tillates kun på bakkeplan mot Garchinggata, Rådmann Paulsens gate, Emaljeplassen, samt mot grønnstruktur, park.

Mot omkringliggende gater og plasser i nordøstre og sørøstre hjørne av planområdet skal det være utadrettet virksomhet i første etasje.

Innenfor felt C1/T-C3/T skal minimum 40% av sokkeletasjer ha åpne fasader med publikumsrettede virksomheter.

I felt B4/T tillates etablert barnehage i 1. og 2. etasje med inntil 6 avdelinger. Barnehagens utearealer skal være tilgjengelige for beboerne/ allmennheten etter barnehagens stengetid.

§ 3.5 Leilighetsfordeling

Boligbebyggelsen skal ha et variert tilbud av leiligheter.

Leilighetsfordelingen skal ha følgende sammensetning:

- Maks 20% av leilighetene kan være under 45 m².
- Minimum 20% av leilighetene skal være over 80 m².

Minimumsstørrelse på leilighetene er 35m².

Leilighetsfordelingen skal beregnes for planområdet som helhet. Innenfor hvert felt skal det være en variert sammensetning av leilighetsstørrelser.

§ 3.6 Utforming

Planområdet skal utvikles med god og gjennomført arkitektonisk og landskapsmessig kvalitet. Bygnings- og fasadematerialer skal være av høy kvalitet. Planområdet skal gis en helhetlig utforming, det skal sikres variasjoner mellom hvert delfelt gjennom blant annet materialbruk, formgivning, fargebruk og volumer. Bebyggelse innenfor et delfelt skal ha enhetlig uttrykk slik at hvert delfelt får en egen karakter.

Der boliger planlegges i første etasje skal det som utgangspunkt etableres forhager. Forhager/terrasser skal avgrenses mot fellesarealer, veier, park og torg med hekk/beplantning, bygningsmessig oppkant på maks. 1 meter eller ved annen landskapsmessig bearbeidelse.

Takene skal behandles som en del av tiltakets samlede arkitektoniske uttrykk. Tekniske anlegg som trappe-/ heishus og ventilasjonsanlegg skal integreres i den arkitektoniske utformingen. Det tillates etablert felles og private takhager og takterrasser. Rekkverk som plasseres over angitt maks. høyde skal fortrinnsvis være transparent/ ha åpen struktur/utførelse, men skal uansett utformes som en del av bygningens helhetlige arkitektoniske uttrykk.

§ 3.7 Uteoppholdsarealer

Alle boenheter skal ha tilgang til uteoppholdsarealer enten på private balkonger/terrasser/takterrasser/hager og/eller fellesarealer på terreng mellom husene.

Det skal opparbeides min 25 m² uteoppholdsarealer per boenhet. Maks. 7 m² av uteoppholdsarealet per boenhet kan godkjennes som privat terrasse/ balkong/forhage. Private terrasser/balkonger/forhager kan likevel være større enn 7m² der dette bidrar til å gi bebyggelsen gode visuelle kvaliteter og god bokvalitet.

Utomhusarealet skal opparbeides med flater som tillater opphold og lek. Det skal etableres en nærlekeplass i hvert delfelt. Nærlekeplassen skal være på min. 150m² og tilrettelegges for variert lek for alle aldersgrupper. Det skal tilrettelegges for gode sittemuligheter. Det skal være høy kvalitet på møblering og materialbruk på lekeplassene. Uteoppholdsarealer skal ha gode lysforhold og ikke ha støynivå over anbefalte grenseverdier.

Hage -/gårdsrommene skal opparbeides med et grønt preg, og omfang av harde flater minimeres. De ulike hage-/gårdsrommene skal gis en egen identitet. Der det er parkeringskjeller under terreng, må det sikres et tilstrekkelig jordvolum, slik at det kan plantes busker og trær.

Hage-/gårdsrom i delfelt C1/T, C2/T og C3/T skal utformes som romlige utvidelser av det grønne parkdraget, men med definert skille mellom privat arealer og Järvenpääparken. Skillet skal utformes som integrerte landskapselementer. Landskapselementene kan blant annet være; åpen overvannshåndtering, beplantning eller terrengformer.

Det skal sikres tilstrekkelig uteoppholdsareal for barnehagen i henhold til gjeldende krav fra kommunen. Uteoppholdsareal for barnehagen tillates innpasset som del av Järvenpääparken. I barnehagens uteareal lokalisert inne i gårdsrom tillates etablert stille funksjoner som oppstilling av barnevogner for barnehagen. Barnehagens lekearealer skal lokaliseres på parksiden. Barnehagens uteareal kan maksimalt strekke seg til halve parkens bredde. Innhegning av barnehagens arealer skal være så transparente som mulig for å opprettholde åpenheten i parken. Barnehagens arealer skal være tilgjengelige for allmennheten etter barnehagens stengtids.

Bebyggelsen innenfor planområdet for felt C1/T, C2/T og C3/T skal deles opp slik at det dannes to gjennomgående passasjer med en bredde på minimum 10 meter fra Rådmann Paulsens gate i øst, gjennom Järvenpääparken til bebyggelsen som grenser mot Nordliveien i vest. Disse skal etableres med vegetasjon, gang- og sykkelvei, samt siktlinjer til parken. Det skal opparbeides en forbindelse for myke trafikanter fra o_Gang- og sykkelvei (GS1) til eksisterende gang- og sykkelvei langs Nordliveien. Forbindelsen skal etableres i tilknytning til en av de gjennomgående passasjene.

§ 3.8 Atkomst og parkering

Parkering skal løses i parkeringsanlegg under terreng. Atkomst til parkering vises med piler på plankartet. Plassering av atkomstpiler er veiledende og endelig plassering av disse avgjøres i forbindelse med rammesøknad for det enkelte felt. Nedkjøringsramper til parkeringsanlegg skal integreres i bebyggelsen.

Dersom byggetrinnsinndeling og fremdrift tilsier det, kan det gis tidsbegrenset midlertidig brukstillatelse for bebyggelse med midlertidig bakkeparkering inntil 25% av total utbygging av planområdet gjenstår. Ferdigattest for bebyggelse kan ikke gis før permanent parkeringsløsning for den aktuelle bebyggelsen er ferdigstilt. Plan for utforming av midlertidig bakkeparkering skal følge rammesøknad.

Gatetun skal etableres med materialer av god kvalitet og skal gis en god estetisk utforming. Det skal dimensjoneres for snuplass for brannbil/stor lastebil. Det skal beplantes trær langs gatetun.

Det tillates etablert kantparkering på bakkeplan i gatetun langs Järvenpääparken.

For hvert enkelt delfelt skal det totalt sett etableres parkering for bil tilsvarende minimum 0,7 plasser og maksimum 1,0 pr boenhet inkludert gjesteparkering.

Det skal etableres 2 sykkelparkeringsplass pr. boenhet. Minimum 50% av plassene skal etableres som sykkelstativer på terreng i tilknytning til boliginnganger, øvrige plasser kan etableres i kjeller.

Det tillates etablert maks. 0,5 p-plasser pr. ansatt i barnehage. Min. to av disse skal ha ladepunkt for el-bil. I tillegg skal det etableres tilstrekkelig plasser for henting og levering.

Det tillates maks. 0,7 p-plasser pr. 100m² kontor. Det tillates maks. 0,7 p-plasser pr. 100m² for tjenesteyting (privat og offentlig). For formål som ikke er bolig tillates sambruk av p-plasser. I tillegg tillates det opparbeidet kantparkering langs offentlig vei.

All parkering for boliger med gjester, ansatte i barnehagen og for forretning/kontor/bevertning/tjenesteyting skal i sin helhet plasseres i parkeringskjeller.

Det skal etableres 10 oppstillingsplasser for sykkel pr 1000 m² forretning/kontor/bevertning/tjenesteyting.

Minimum 5% av det totale antall parkeringsplasser skal dimensjoneres for bevegelseshemmede.

Min. 50 % av biloppstillingsplassene skal ha fremlagt mulighet for å lade el-biler. Parkeringsanlegget skal planlegges og utformes, slik at det senere er mulig å tilrettelegge samtlige p-plasser for å lade el-biler.

Varelevering tillates fra gatetun, samt fra Rådmann Paulsens gate og Emaljeplassen.

Det tillates etablert midlertidig adkomst gjennom de arealene av park som ikke er opparbeidet. Midlertidige adkomster til bolig skal opparbeides med en god standard og utforming i forhold til sin funksjon og tidshorison. Adkomstveier for boliger skal ha asfalt eller annet fast dekke.

§ 4 Plan for utomhusområder

Sammen med søknad om rammetillatelse skal det innsendes utomhusplan for det enkelte felt.

Utomhusplan for parken skal blant annet vise beplantning og vegetasjon, plassering av interne stier og gang- og sykkelveier, aktivitetsområder for variert bruk, plassering og utforming av tuffepark, terrengformasjoner, snøopplag, overvannstiltak, belysning og materialbruk.

Utomhusplan skal i tillegg til krav som følger av § 3.7, redegjøre for blant annet: identitet/tema for de forskjellige gårdsrommene, interne veier, utforming og plassering av nærlekeplasser, beplantning og vegetasjon, inkludert verdifull vegetasjon som skal bevares, sykkelparkering, snøopplag, oppstillingsplasser og tilgjengelighet til alle bygg for brannbil, overvannstiltak, belysning, materialbruk, renovasjon og ev. trafostasjoner.

Byggeplan for gang- og sykkelvei (o_GS1) i sin helhet, skal utarbeides i forbindelse med rammesøknad for første byggetrinn. Byggeplanen skal godkjennes av kommunen.

Byggeplan for o_Gatetun skal i tillegg til krav for gatetun som følger under § 5, blant annet redegjøre for: Disponering av alle arealer, korttidsparkering for barnehagen, utforming og plassering av renovasjonspunkt, sykkelparkering, innkjøring til parkeringsanlegg med frisiktlinjer, fast møblering, beplantning og vannelementer, snøopplag, overvannstiltak, belysning og materialbruk. Byggeplanen skal godkjennes av kommunen.

§ 5 Samferdselsanlegg og teknisk infrastruktur

Alle samferdselsanlegg med tilhørende tiltak skal utformes med materialer av god kvalitet og gis en god estetisk utforming.

Gang- og sykkelvei o_GS1:

Gang- og sykkelvei fra Søster Mathildes gate (delområde 6 i plan 32-7-05) skal videreføres gjennom planområdet for å sikre forbindelse til Garchinggata. Forbindelsen skal være

allment tilgjengelig. Innenfor regulert formål som har bredde på 6 meter, skal gang- og sykkelvei dimensjoneres for stor lastebil med en bredde på min.3,5m og en standard som muliggjør nødvendig servicekjøring og tilkomst for brannbil. O_GS1 skal utformes med gode visuelle kvaliteter for området som helhet, langs veien etableres felt med vegetasjon, trær og mindre plassdannelser. Utforming av gang- og sykkelveien skal godkjennes av rette veimyndighet i forbindelse med rammesøknad.

Gatetun:

Gatetunet omfatter atkomst, torg og tilliggende gateareal og skal opparbeides som et miljøprioritert område som ivaretar hensynet til myke trafikanter.

Det legges vekt på høy kvalitet i overflater, estetisk utforming og materialbruk. Kjørearealer skal underordnes torget/gatetunets materialbruk og ha fartsdempende virkning. Det skal etableres tydelige skiller mellom kjøresoner og oppholdssoner på gatetunet. Det skal tilrettelegges for gode hente- og bringemuligheter for barnehagen. Gatetunet skal ha et helhetlig konsept. Det skal utformes med urbane kvaliteter og gis særpreg og identitet ved bruk av beplantning, belysning, møblering og eventuelt innslag av vann og kunstneriske elementer.

Renovasjonspunkt med nedgravde beholdere tillates anlagt i del av gatetunet forutsatt at det legges vekt på estetikk og plassering slik at disse ikke blir et dominerende element på gatetunet. Endelig plassering og utforming skal godkjennes av kommunen.

§ 6 Grønnstruktur (park)

Utforming av parken skal legge til rette for allsidig bruk og for ulike alders- og brukergrupper.

Overvann fra tilliggende boligområder skal kunne ledes til åpne overvannsløsninger og håndteres i parken.

Parken skal ha god romlig tilknytning til offentlig gate og gang-/sykkelvei. Det skal planlegges ballplasser, tuftepark, evt. andre egnede aktivitetsflater av tilsvarende størrelse og kvalitet.

Det skal sikres en sammenhengende turveiforbindelse gjennom Järvenpääparken i nord-sørgående retning fra Vennekapsparke til Garchinggata. Turveien skal koble seg på eksisterende forbindelse gjennom Vennekapsparke.

§ 7 Støy

For utendørs støynivå gjøres Miljøverndepartementets "Retningslinje for behandling av støy i arealplanlegging" (T-1442/2016), tabell 3 eller senere vedtatte forskrifter/ retningslinjer som erstatter disse, gjeldende.

For innendørs støynivå gjøres Miljøverndepartementets "Retningslinje for behandling av støy i arealplanlegging" (T-1442/2016), punkt 3.3, 4. ledd, punktum 1, eller senere vedtatte forskrifter/ retningslinjer som erstatter disse, gjeldende.

Alle boenheter innenfor rød støysone skal være gjennomgående og ha en stille side.

I alle boenheter skal minimum 50 % av antall rom til støyfølsomt bruksformål, herunder minimum 1 soverom ha \leq Lden 55 dB ved åpningsbart vindu.

I byggetiden gjøres Miljøverndepartementets «Retningslinje for behandling av støy i arealplanlegging» (T-1442/2016), kapittel 4, eller senere vedtatte forskrifter/retningslinjer som erstatter disse, gjeldende.

Ved søknad om tillatelse til tiltak, skal detaljerte støyberegninger, samt planer for støybeskyttelsestiltak, foreligge. Eventuelle støybeskyttelsestiltak for det enkelte byggetrinn, skal være ferdigstilt før midlertidig brukstillatelse/ ferdigattest gis. Det tillates støyskjerming langs Nordliveien, men ikke langs Garchinggata eller Rådmann Paulsens gate.

Eventuelle støybeskyttelsestiltak for det enkelte byggetrinn skal være ferdigstilt før midlertidig brukstillatelse/ ferdigattest gis. Det tillates etablert midlertidige støyskjermingstiltak, dersom det oppstår behov for dette ved etappevis utbygging. Midlertidig og permanente støyskjermingstiltak skal ha en god estetisk utforming.

§ 8 Luftkvalitet

Det skal gjøres tiltak som sikrer et tilfredsstillende inneklime for boliger som ligger i gul luftforurensingsone i henhold til T-1520 og forurensningsforskriften.

Det skal gjøres tiltak som sikrer tilfredsstillende luftkvalitet på felles utomhusarealer som ligger i gul luftforurensingsone i henhold til T-1520 og forurensningsforskriften. Tiltak kan for eksempel være skjerming med bygningskropper eller med andre bygningsmessige tiltak.

§ 9 Overvannshåndtering

Overvann skal løses med lokal overvannshåndtering innenfor planområdet for plan 32-7-05, «Skårer Vest». Løsningen skal godkjennes av kommunen. Løsninger for håndtering av overvann skal dimensjoneres for 200års regn med en klimafaktor på minimum 1,5. Det skal legges vekt på åpne løsninger, og overvannshåndteringen skal planlegges slik at det inngår som et bruks- og trivselement i utearealene. Det skal redegjøres for behandling av alt overvann, både takvann, overflatevann, drensvann og flomveier, ved søknad om rammetillatelse for hvert felt. Krav om lokal overvannshåndtering gjelder også i bygge-/anleggsperioden for hvert felt.

§ 10 Rekkefølgebestemmelser

Området skal utvikles fra sør mot nord. Ved trinnvis utbygging av området skal utbyggingen organiseres slik at ulemper for ferdigstilte byggetrinn minimeres.

Før bebyggelsen tas i bruk må det være etablert tilstrekkelig kapasitet for slokkevann. Tilstrekkelig slokkevann må også sikres i anleggsperioden.

Før bebyggelsen innenfor første byggetrinn kan tas i bruk skal Garchinggata være opparbeidet fra Nordliveien til Rådmann Paulsens gate.

Før det gis brukstillatelse for bebyggelsen i første byggetrinn for felt C1-3/T skal Rådmann Paulsens gate være ferdig opparbeidet fra Garchinggata og til og med hele byggetrinnets lengde.

O_GS1 mellom felt B1 og B2, fra påkobling mot eksisterende gang- og sykkevei i sør til grense mot felt B3 og B4, skal opparbeides og ferdigstilles i henhold § 5 før det gis brukstillatelse for siste bygg som grenser mot o_GS1 innenfor felt B1 og B2.

O_GS1, fra grense mot felt B1 og B2 til påkobling mot o_Gatetun, skal opparbeides og ferdigstilles i henhold til § 5 før det gis brukstillatelse for siste bygg som grenser mot o_GS1 innenfor felt B3 og B4.

Resterende del av o_GS1 samt o_Gatetun skal opparbeides og ferdigstilles i henhold til § 5 før det gis brukstillatelse for siste bygg som grenser mot o_Gatetun innenfor felt B6.

Ved innsendelse av første rammesøknad for felt som grenser inn mot o_Park skal det foreligge en godkjent utomhusplan for hele parken.

Parkdrag tillates opparbeidet i etapper. Samtidig som det sendes inn rammesøknad for tiltak i felt B2, B4, B6, C1/T, C2/T og C3/T som grenser mot park skal det sendes inn rammesøknad for tilliggende del av park. Tilliggende del av park omfatter hele parkens bredde i hele delfeltets lengde. Denne delen av parken skal være ferdig opparbeidet før bebyggelsen på tilgrensende felt kan tas i bruk. Dersom det er gitt rammetillatelse for byggetrinn på motsatt side av parken kan det tillates at ferdigstillelse av de deler av parken som ligger nærmest dette feltet utsettes til før bebyggelsen på feltet kan tas i bruk.

Uteoppholdsarealer for hvert enkelt tiltak skal være ferdig opparbeidet i henhold til godkjent plan for utomhusanlegg før innsending av midlertidig brukstillatelse/ferdigattest. Dersom årstiden vanskeliggjør dette, kan midlertidig brukstillatelse gis. Uteoppholdsarealene skal da ferdigstilles senest i forbindelse med neste veksts sesong.

Barnehagen skal være ferdig bygget før det gis igangsettingstillatelse for mer enn halvparten av bebyggelsen innenfor planområdet.

Ved søknad om rammetillatelse skal det foreligge en godkjent overvannsplan for hele planområdet.

Planområdet skal betjenes av avfallssuganlegg. Inntil avfallssuganlegget er etablert, må det legges til rette for midlertidige løsninger. Løsningene skal ikke være unødvendig plasskrevende eller sjenerende. Både permanente og midlertidige renovasjonsløsninger skal gis en god estetisk utforming og plasseres slik at de ikke blir et dominerende element i uterommet.

Midlertidige avfalls løsninger skal ikke plasseres på offentlige arealer. Både midlertidige og permanente løsninger skal godkjennes av kommunen i forbindelse med rammesøknad/utomhusplan.

Det kan ikke gis igangsettingstillatelse for tiltak i planområdet før det foreligger godkjent tiltaksplan for håndtering av forurenset grunn iht. forurensningsforskriften.

Anleggsperioden

Midlertidige omkjøringsveier skal ha en standard og trasé som er godkjent av kommunen før igangsettelsestillatelse gis. Det skal være sikret trafikksikre forbindelser for myke trafikanter gjennom planområdet fra Søster Mathildes gate til Garchinggata/Skårersletta gjennom hele anleggsperioden.

Ved trinnvis utbygging skal hvert trinn som tas i bruk fungere som selvstendige prosjekt. Byggetrinnene skal oppfylle de kvalitetskrav som framkommer av gjeldende plangrunnlag og byggeteknisk forskrift, som blant annet adkomstkrav, parkering og støynivå. Øvrig utbygging skal foregå uavhengig av ferdigstilte byggetrinn.

Tiltakshaver må vurdere om det kan forekomme støyende aktiviteter som går ut over de anbefalte grenseverdiene i T-1442/2016 eller senere vedtatte forskrifter/ retningslinjer som erstatter disse. I så fall skal tiltakshaver ha en plan for avbøtende tiltak og rutiner for varsling av naboer.




Vedtatt av Lørenskog kommunestyre i sak 019/18 den
14.03.2018.

Se også verbalvedtak som oversendes administrasjonen/utbygger.




TEGNFORKLARING

PLAN- OG BYGNINGSLOVEN § 12-5

1. BEBYGGELSE OG ANLEGG

-  Bolig
-  Kombinert bebyggelse og anleggsformål - bolig/offentlig eller privat tjenesteyting (barnehage)
-  Kombinert bebyggelse og anleggsformål - bolig/forretning (detaljhandel) /kontor/offentlig eller privat tjenesteyting/bevring

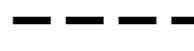

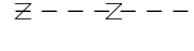





2. SAMFERDSELSANLEGG OG TEKNISK INFRASTRUKTUR

-  o_Fortau
-  o_Gatetun/gågate
-  o_Gang-og sykkelvei



3. GRØNNSTRUKTUR

-  o_Park

JURIDISKE LINJER OG PUNKTSYMBOL

-  Planens begrensning
-  Formålsgrense
-  Eiendomsgrense som skal oppheves
-  Byggegrense
-  Byggegrense - parkeringsanlegg under bakken
-  Bebyggelse som forutsettes fjernet
-  Regulert høyde
-  Avkjørsel

STREKSYSMBOLER

-  Koordinatbestemt eiendomsgrense
-  Ikke koordinatbestemt eiendomsgrense

Tegnet dato: 23.08.2017



Målestokk 1:1000

Forslagstiller:

Selvaag Bolig ASA

Planen er utarbeidet av:

HRTB AS Arkitekter MNAL

DETALJREGULERINGSPLAN MED BESTEMMELSER FOR:

Skårer vest - felt 3A, 3B, 4 og 10

REVISJONER:	DATO:	SIGN.:
SAKSBEHANDLING IFØLGE PLAN-OG BYGNINGSLOVEN		
VARSEL OM OPPSTART	23.04.2015	HRTB AS Arkitekter
TEKNISK UTVALG 1.GANGS BEHANDLING SAK 070/17	21.09.2017	IseBen
OFFENTLIG ETTERSYN I TIDSROMMET	06.10.-22.11.2017	IseBen
TEKNISK UTVALG 2.GANGS BEHANDLING SAK 023/18	01.03.2018	IseBen
KOMMUNESTYRETS VEDTAK SAK 019/18	14.03.2018	IseBen
KUNNGJØRING VEDTAK	27.03.2018	IseBen



LØRENSKOG KOMMUNE
Teknisk sektor - regulering

PLAN NUMMER:

036